

PROJET ÉOLIEN LES ORMEAUX - Sceaux-du-Gâtinais (45)

PHOTOMONTAGES

Vue 9 : Depuis la D94 entre Bordeaux-en-Gâtinais et l'A19

Particularité : Paysage proche, silhouette de bourg, Clocher de Bordeaux en Gâtinais, Vue similaire à celles depuis l'A19.

Commentaire :

Depuis ce point de vue sur la D94 entre Bordeaux-en-Gâtinais et l'A19, le paysage est particulièrement ouvert au premier plan et témoigne d'une frange urbaine et arborée en second plan.

Le contexte éolien concomitant au projet est localisé sur la moitié gauche de ce point de vue et il ne présente pas de cohérence particulière. En effet, les différents parcs ne présentent pas de régularité en ce qui concerne l'implantation des éoliennes existantes. En ce qui concerne le projet, on peut constater qu'il s'insère au sein de l'emprise visuelle actuelle du motif éolien.

Par ailleurs, on peut remarquer une légère rupture d'échelle en ce qui concerne le projet vis-à-vis des autres parcs. Cependant cela est à relativiser au regard des autres éoliennes du parc de Bois Régnier qui présentent une rupture d'échelle plus importante par rapport aux parcs Énergie du Gâtinais et Énergie du Gâtinais 2. En outre la distance avec le projet et son insertion derrière la frange végétale de Bordeaux-en-Gâtinais participent à relativiser l'effet des éoliennes dans le paysage depuis ce point de vue.

Ainsi, à ce niveau, l'incidence du projet est modérée.

Depuis ce point, la différence de hauteur entre les éoliennes des Ormeaux et celles d'Énergie du Gâtinais est perceptible.

ÉOLIENNES:

Coordonnées de la prise de vue : Longitude 2°31'47,5

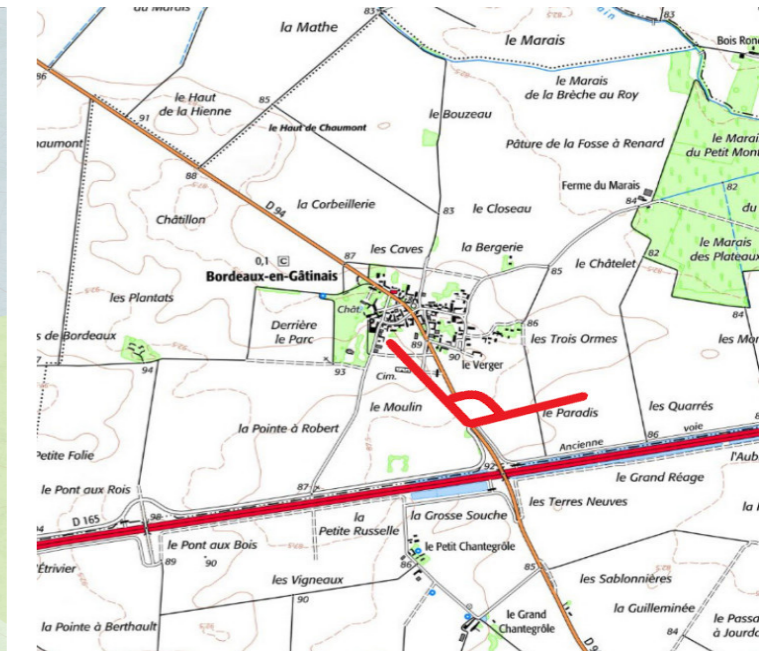
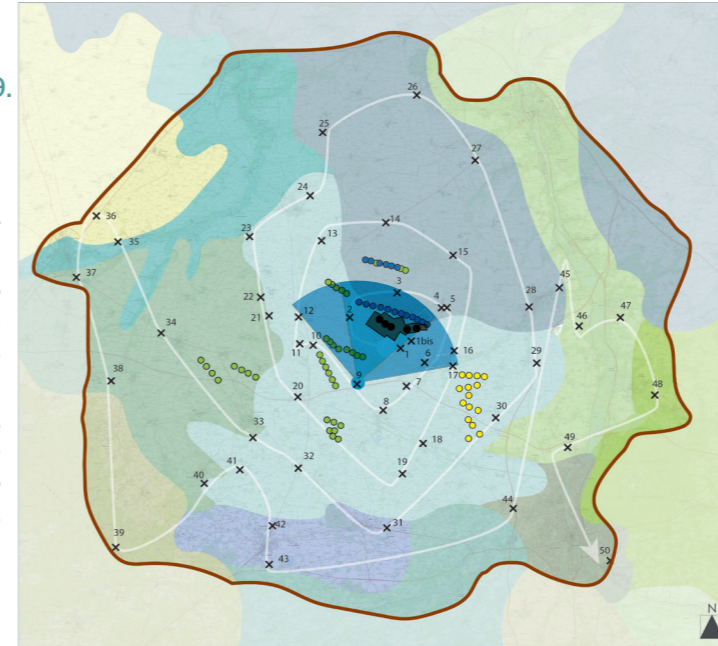
Latitude 48°05'37.2

Date de la prise de vue : 14/04/2020

Heure de la prise de vue : 15h13

Distance à l'éolienne la plus proche : 4340 m

Nombre d'éoliennes visibles : 5

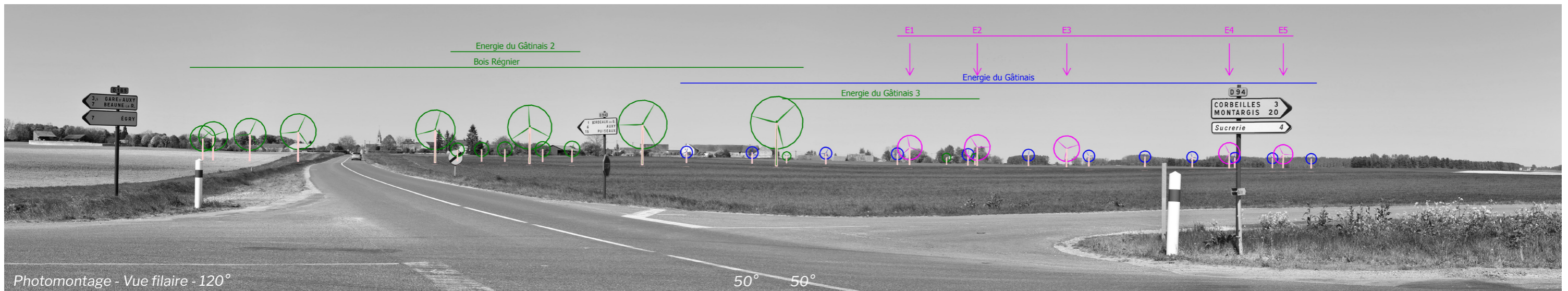


Légende :

- Parcs construits
- Parcs accordés
- Le projet
- Les projets en instruction



Photomontage - Vue initiale - 120°



Photomontage - Vue filaire - 120°

50° 50°



Pour restituer le réalisme du photomontage 100°, il est vivement conseillé de l'observer.



courbé sur un cercle de 60° a une distance d'environ 42 cm (format 2xA3)



Photomontage - Vue initiale - 120°



Photomontage - Vue filaire - 120°

50° 50°



Pour restituer le réalisme du photomontage 100°, il est vivement conseillé de l'observer



courbé sur un cercle de 60° à une distance d'environ 42 cm (format 2xA3)

PROJET ÉOLIEN LES ORMEAUX - Sceaux-du-Gâtinais (45)

PHOTOMONTAGES

Vue 11 : Depuis le bourg d'Auxy

Particularité : UP, coteau, Bourg proche, espace habité.

Commentaire :

Depuis ce point de vue, on peut remarquer un paysage ouvert au premier plan par des cultures, fermé ponctuellement par des boisements. En arrière-plan, on peut distinguer une vaste plaine cultivée bordée à l'horizon par un léger micro-relief. En avant de ce dernier s'inscrivent les éoliennes avoisinant le projet qui présentent des organisations assez régulières entre les machines. Cependant, l'ensemble de ces parcs sur ce même territoire participe à troubler la lecture par un jeu d'effet cumulé.

Le projet quant à lui est positionné à l'intermédiaire entre le parc d'Énergie du Gâtinais et Bois Régnier. Dans ce contexte, il contribue lui aussi à perturber la lisibilité des autres parcs. Par ailleurs, on peut constater un léger effet de rupture d'échelle avec les machines du parc Énergie du Gâtinais. En revanche, l'éloignement des éoliennes et la végétation en avant-plan qui rend le projet peu visible, surtout en été participent à réduire cet effet dans le paysage.

Ainsi, l'incidence est faible.

Compte tenu de la faible visibilité du motif du parc éolien des Ormeaux, la différence de hauteur est ici imperceptible.

ÉOLIENNES:

Coordonnées de la prise de vue : Longitude 2°28'38,3

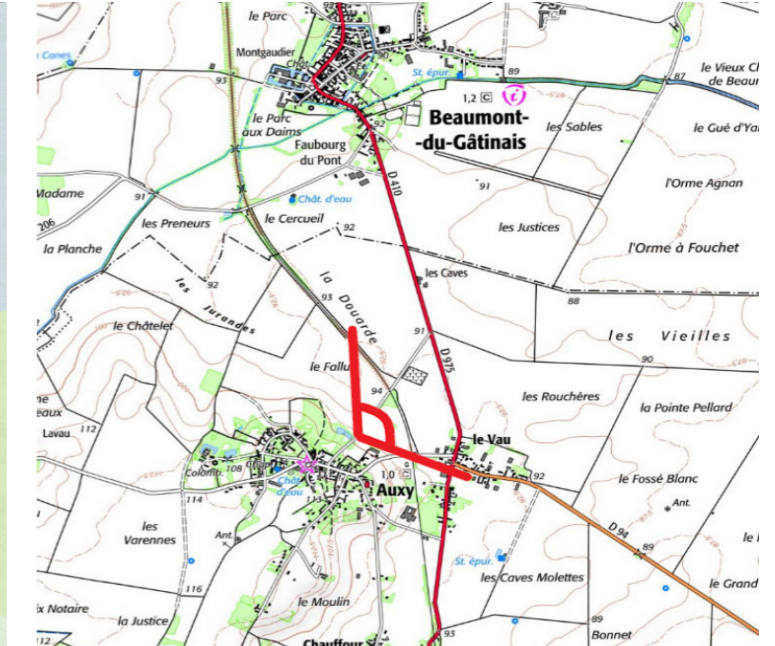
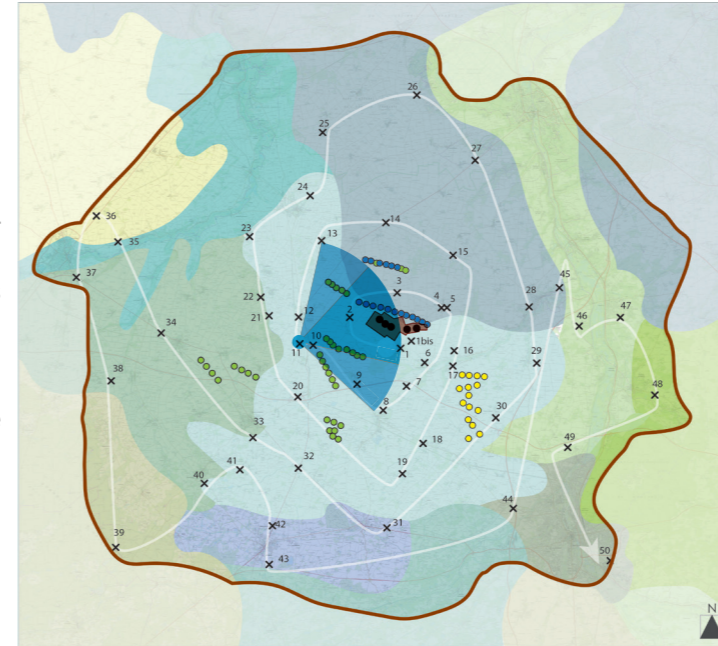
Latitude 48°07'12.0

Date de la prise de vue : 14/04/2020

Heure de la prise de vue : 18h27

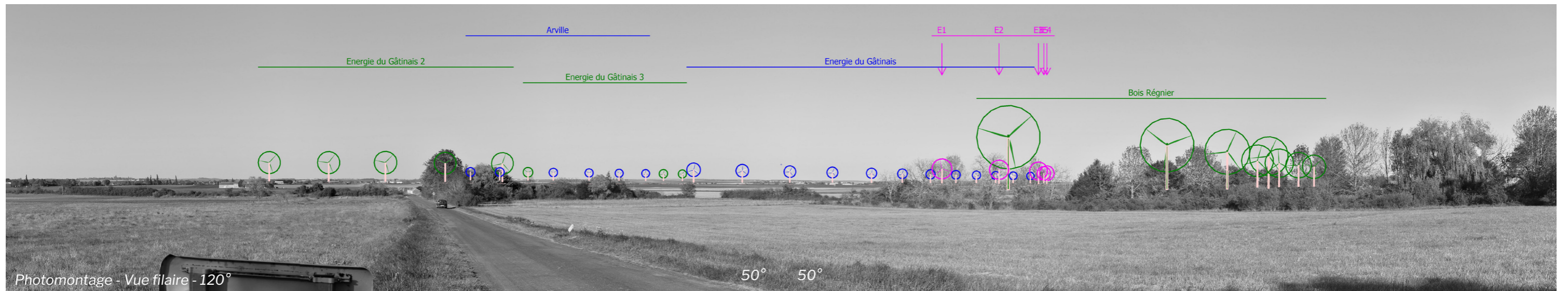
Distance à l'éolienne la plus proche : 5533 m

Nombre d'éoliennes visibles : 4



Légende :

- Parcs construits
- Parcs accordés
- Le projet
- Les projets en instruction





Pour restituer le réalisme du photomontage 100°, il est vivement conseillé de l'observer



courbé sur un cercle de 60° à une distance d'environ 42 cm (format 2xA3)

Vue 12 : Depuis l'entrée du château de Beaumont-du-Gâtinais

Particularité : Château (MH), Église (MH) et Halles (MH), Bourg proche, lieu touristique.

Commentaire :

Depuis l'entrée du château de Beaumont-du-Gâtinais, il s'agit d'un paysage urbain, marqué par la présence de monuments historiques comme le château, l'église et les halles.

En ce qui concerne le contexte éolien, on peut noter l'absence de visibilité d'éoliennes depuis ce point de vue, y compris celles du projet qui demeurent bien en dessous de la ligne d'horizon tracée par les toitures.

Ainsi, l'incidence est nulle.

ÉOLIENNES:

Coordonnées de la prise de vue : Longitude 2°28'27,9

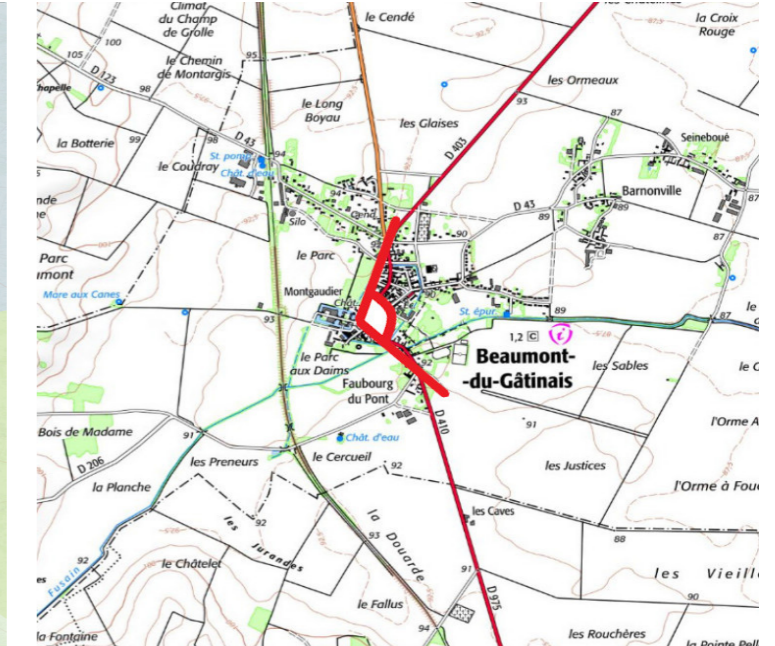
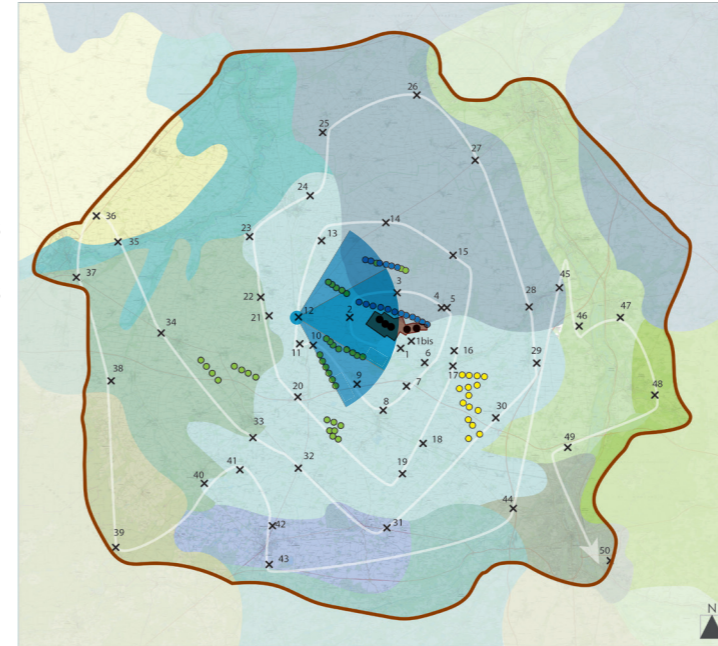
Latitude 48°08'10.5

Date de la prise de vue : 14/04/2020

Heure de la prise de vue : 17h11

Distance à l'éolienne la plus proche : -

Nombre d'éoliennes visibles : 0



Légende :

- Parcs construits
- Parcs accordés
- Le projet
- Les projets en instruction



Photomontage - Vue initiale - 120°



Photomontage - Vue filaire - 120°

50° 50°





courbé sur un cercle de 60° à une distance d'environ 42 cm (format 2xA3)